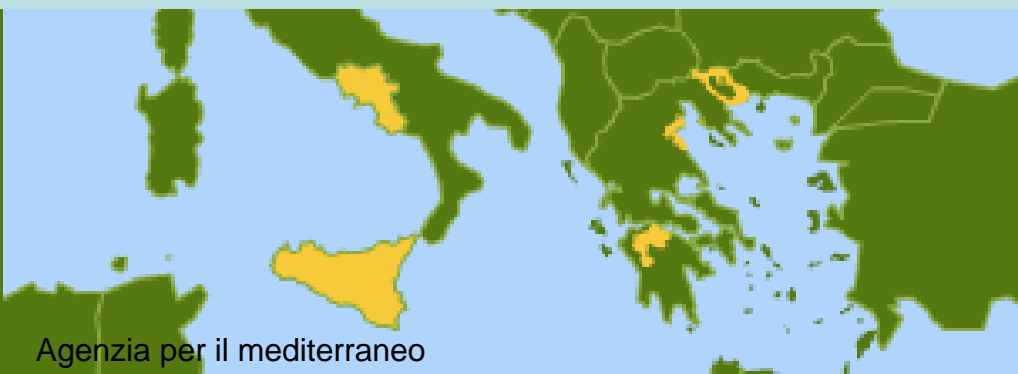
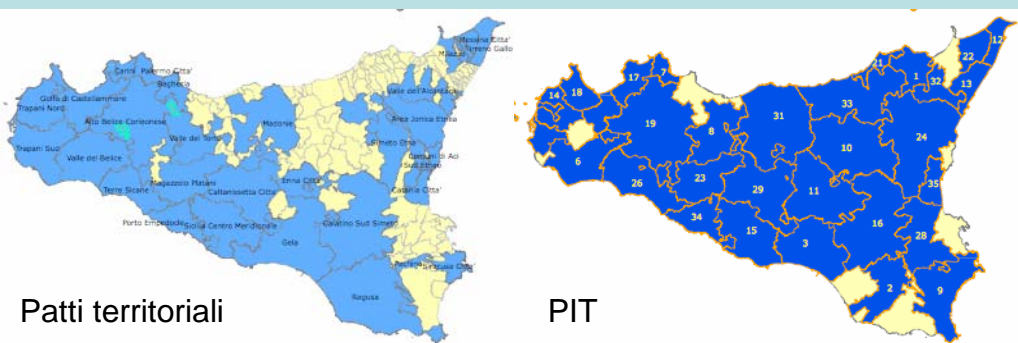
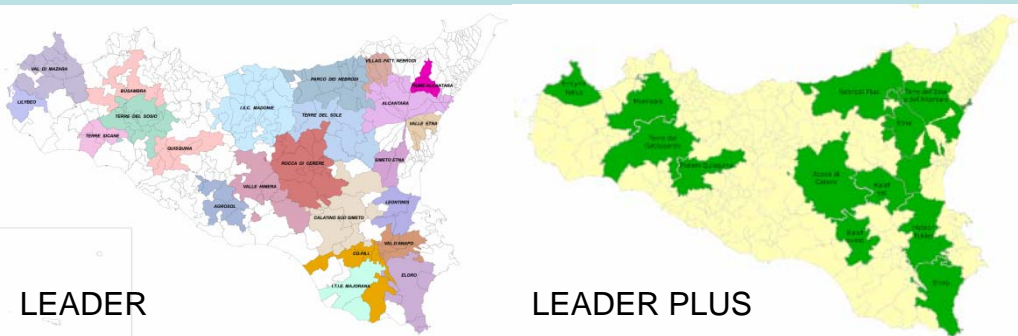


Anna Licia Giacobelli, Giuseppe Lo Bocchiaro

Il territorio della programmazione negoziata.

Le iniziative di promozione dei territori siciliani derivanti da misure e politiche comunitarie.



Il contributo metterà in evidenza le caratteristiche del territorio oggetto di programmazione negoziata, evidenziando le formulazioni specifiche e le ricadute locali derivate dall'introduzione di strumenti di pianificazione quali:

-Le Intese Istituzionali di Programma

- I Progetti Integrati di Sviluppo Sostenibile

- Gli interventi POR

- I PIT

- I Patti Territoriali

-I Programmi di sviluppo Leader 1, 2 e Leader Plus

L'analisi sarà articolata in 4 momenti specifici:

-La costruzione di un registro delle iniziative derivanti da misure e politiche comunitarie di promozione applicate ai territori siciliani;

-La quantificazione economica degli interventi e l'analisi delle principali categorie di spesa, laddove possibili divisi per aree geografiche (province o Sicilia occidentale e Sicilia orientale);

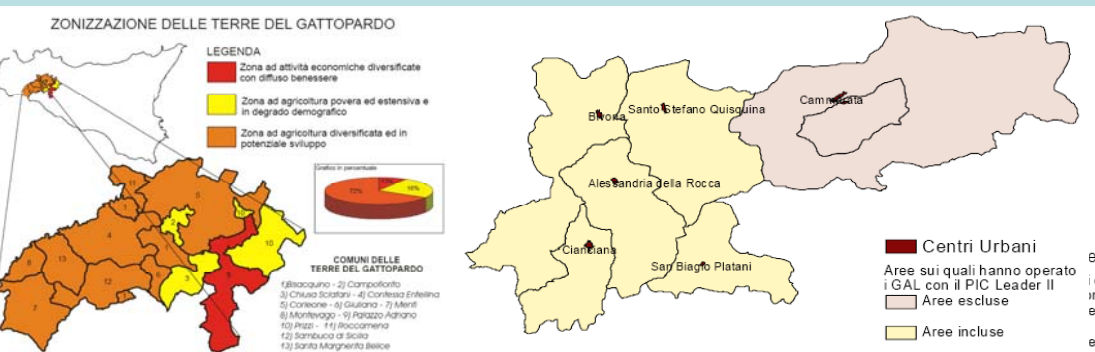
- L'analisi sul territorio dei Gruppi di Azione Locale

- La verifica, nell'ambito della provincia di Agrigento, delle effettive ricadute territoriali dei progetti e dei programmi messi in atto.

Anna Licia Giacobelli, Giuseppe Lo Bocchiario

Il territorio della programmazione negoziata.

Le iniziative di promozione dei territori siciliani derivanti da misure e politiche comunitarie.



La parte quarta del contributo, riguardante il territorio della Provincia di Agrigento è articolata rispetto ai temi:

1. Il territorio dei GAL e l'esperienza dei LEADER

-I Gal "Platani Quisquina" e "Terre del Gattopardo" (LEADER PLUS)

2.I Patti territoriali

-I Patti "Valle del Belice", "Terre Sicane", "Porto Empedocle", "Magazzolo Platani", "Sicilia centro-meridionale", "Gela"

3.I Progetti Integrati Territoriali

-I PIT "Aquae labodes", "Magazzolo Platani Sicani dell'agrigentino", "Valle dei templi", "Demetra"

4. I PIST

L'obiettivo è la descrizione della (ri)articolazione dei territori rispetto alle esigenze dei vari piani e programmi.

Di ogni strumento viene descritto l'ambito, la compagine territoriale, gli indirizzi generali e le trasformazioni puntuali

Caratteristiche	Partendo dall'analisi territoriale, l'idea forza per il PIT Aquae Labodes è quella di costruire una rete per puntare sulla crescita di alcuni settori economici ritenuti promettenti per dare un valore aggiunto al territorio. Si tratta, cioè, di realizzare un sistema integrato per la valorizzazione di Aquae Labodes: Terme, Cultura e Natura. Quindi, un'ipotesi originale per lo sviluppo di un'economia territoriale fondata su un uso innovativo e sull'incremento delle risorse locali disponibili, come ad esempio la valorizzazione di una risorsa naturale - Le Terme.
Obiettivi	Valorizzazione delle risorse agricole disponibili Qualificazione e sviluppo del patrimonio turistico e diversificazione dei percorsi di tutela e sfruttamento delle risorse ambientali Riqualficazione urbanistica di città ad alta rilevanza turistica Promozione del territorio, dell'ambiente, della cultura e delle produzioni locali Sviluppo delle integrazioni tra il sistema agricolo ed il sistema manifatturiero (attività agro-alimentari)

Comuni Calamonaci, Caltabellotta, Cattolica Eraclea, Menfi, Montevago, Ribera, Sambuca di Sicilia, S. Margherita di Belice, Sciacca.

Comuni 102.054
Totale Abitanti

26
AQUAE LABODES
AG

	Importo	N° interventi
Asse 1	600.000,00	1
Asse 2	9.014.864,28	9
Asse 3	644.645,00	1
Asse 4	16.815.951,00	4
Asse 5	3.757.926,00	3
Asse 6	0,00	0
totale generale	30.833.386,28	18